

De “Witte plekken” in het Elisabeth Groen

Onderstaande pagina's uit het Inrichting en Beheerplan gaan over de 'witte plekken' in het plangebied Elisabeth Groen.

De bedoeling is dat deze onderdelen van het park met hulp van vrijwilligers de komende jaren worden gerealiseerd.

Op 19 mei 2015 zal over deze witte plekken een eerste brede bijeenkomst worden georganiseerd door en voor bewoners van Amersfoort

Het gaat om de volgende onderdelen:

- Het hondenlosloopgebied
- De nutstuinen
- Het blotevoetenpad
- De orientatie tafel

Niet goed leesbaar? De pagina's zijn ook terug te vinden in het Inrichting en Beheerplan.

Dit plan is op de website www.elisabethgroen.nl te downloaden, op de pagina 'Documentatie'.



Hondenlosloopgebied



Langs de Heiligenbergerweg is het hondenlosloopgebied gesitueerd. Binnen de Elisabethlocatie diende conform het raadsbesluit gezocht te worden naar 3 plekken waar honden vrij kunnen lopen. Maar uit het participatieproces kwam naar voren dat er beter één gebied van ruime omvang kan komen. Het wordt aantrekkelijk gemaakt met wat reliëf, bomen en hier en daar een hondenspeelelement, enkele banken bij de entrees en een niet opvallende groene afscherming, zodat het terrein goed ingepast wordt in het park.

Het gras zal intensief worden beheerd en de uitwerpselen zullen volgens de huidige regeling worden verwijderd. Daarbij zullen gebruikers aangespoord worden zelf zorg te dragen voor het deponeren van de uitwerpselen in de speciale afvalbak.



referentiebeeld spelaanleidingen voor honden



Ideeënkaarten



BEPLANTING **BEHEERKAART ELISABETHLOCATIE**

6.07 10-12-2013

HOOFDCATEGORIE: GRAS INTENSIEF

CATEGORIE: HONDENUITRENVELD/HONDENLOSLOOPGEBIED

Eindbeeld



Omschrijving eindbeeld

Een hondenuitrenveld/hondenlosloopgebied is een kort gemaalde grasvegetatie. Het grasoppervlak bestaat uit recreatie- of langzaamgroeiend grasmengsel. Het gras is maximaal acht centimeter lang. Het veld is soms omheind door een hek of haag. Op dit veld kunnen honden los lopen. Het hondenuitrenveld is gras met een intensief maai-beheer, waar de uitwerpselen regelmatig worden verwijderd. Het gras is nagenoeg vrij van blad en vuil.

Overzichtsk kaart



Referentiebeeld



Gidssoorten

Begeleidende soorten

BEPLANTING

BEHEERKAART ELISABETHLOCATIE

6.07

10-12-2013

BEHEER HONDENUITRENVELD/HONDENLOSLOOPGEBIED

RANDVOORWAARDEN VOOR BEHEER

Omschrijving

Om het eindbeeld van hondenuitrenveld te bereiken is een aantal voorwaarden bepalend:

- Het gras is maximaal 8 centimeter lang.
- De maalfrequentie ligt zo hoog dat het maaisel het gehele jaar kan blijven liggen, zonder dat de grasmatten verstikt en/of pollen op het gras achterblijven.
- Hondenpoep en zwerfvuil vóór de maalgang verwijderen, zodat het niet versnipperd.
- Na de herfst het blad verwijderen om verstikking te voorkomen.
- In natte periode het gras niet berijden, ter voorkoming van de compactering van de bodem.

BEHEERMAATREGELEN

Ontwikkelingsbeheer

Grond losmaken en bemesten
 Rollen en egaliseren
 Inzaaien grasmengsel
 Beregenen
 Aanbrengen gazonbescherming/afzetting
 Controleren/herstellen gazonbescherming
 Eventueel bij-/doorzaaien
 In de eerste 2 jaren na aanleg frequenter maaien; graslengte max. 6 cm
 Bladruimen
 Verwijderen gazonbescherming na sluiting van grasmatten

Instandhoudingsbeheer

Maaien en bijmaaien
 Dressen/(prik)rollen/slepen/doorzaaien
 Bladruimen
 Hondenpoep en zwerfvuil ruimen

INDICATIEVE TIJDSPLANNING

	jan	feb	mrt	apr	mei	juni	juli	aug	sept	okt	nov	dec
Grond losmaken en bemesten												
Rollen en egaliseren												
Inzaaien grasmengsel												
Beregenen												
Aanbrengen gazonbescherming/afzetting												
Controleren/herstellen gazonbescherming												
Eventueel bij-/doorzaaien												
In de eerste 2 jaren na aanleg frequenter maaien; graslengte max. 6 cm												
Bladruimen												
Verwijderen gazonbescherming na sluiting van grasmatten												
Maaien en bijmaaien												
Dressen/(prik)rollen/slepen/doorzaaien												
Bladruimen												
Hondenpoep en zwerfvuil ruimen												

Algemene voorwaarden beheer

Voor het egaliseren van molshopen voor de eerste maalbeurt 10% van het oppervlak slepen en rollen.
 Hondenpoep en zwerfvuil ruimen vóór de maalbeurt.
 Er mogen geen werkzaamheden tot 0,10 m uit de stam van de boom plaatsvinden, dus ook niet bijmaaien.
 Het gebruikte materieel moet aangepast zijn aan de draagkracht van de bodem; de maximaal toegestane insporing bedraagt 10 mm.
 Grond losmaken, bemesten, rollen, egaliseren en inzaaien met recreatie- of langzaamgroeiend grasmengsel.

Algemene voorwaarden wet- en regelgeving

Er mogen geen chemische bestrijdingsmiddelen toegepast worden.
 Bij de uitvoering van werkzaamheden is de "Gedragscode Flora- en Faunawet Bestendig Beheer Gemeentelijke Groenvoorzendingen" van toepassing.

Ontwikkelingsbeheer

Bestendig beheer

Om versnippering te voorkomen is er – in overleg met de groep hondenbezitters tijdens de werkgroepbijeenkomsten – voor gekozen één hondenlooppgebied van ruime omvang te realiseren. Hier mogen de honden loslopen. Het wordt aantrekkelijk gemaakt met wat reliëf, bomen en hier en daar een hondenspeelelement (boomstam en een buis), enkele banken bij de entrees en een niet opvallende groen ingepakte afscherming, zodat het terrein goed ingepast wordt in het park. Voor een aantal andere specifieke plekken van het park geldt een verbod, zoals de nutstuinen en delen van de natte natuur-zone. Voor het overige gebied geldt het gemeentelijk aanlijnbeleid. Een bijzondere manier van natuur beleven is het blote voetenpad. De route waarlangs de speel-aanleidingen liggen, wordt dan aangevuld met allerlei soorten verhardingen en padbodems, waardoor een ontdek-route ontstaat. De intentie is er dat dit met een groep initiatiefnemers ontwikkeld en beheerd gaat worden. Met deze vormen van recreatie wordt de Elisabethlocatie een waardevolle aanvulling op de overige delen van Park Randenbroek.



Blotevoetenpad en speelaanleidingen



Verspreid door het park worden verschillende speel-aanleidingen aangebracht. De speel-aanleidingen volgend, kunnen bezoekers een route door het park volgen die door alle drie de natuurzones loopt. Deze route zou uitgebreid kunnen worden in de vorm van bijvoorbeeld een blote voetenpad indien zich initiatiefnemers aanmelden die garant staan voor het duurzaam beheren van een dergelijke route. Ook kan aan dit pad voorlichting over bijvoorbeeld bomen worden gekoppeld.








Ideënkarten

Sport, spel en Ontspanning



Beleef de natuur

Sport, spel en Ontspanning



Blote voeten pad

Sport, spel en Ontspanning



Blote voeten pad

Educatie en Voorlichting



Beleef de natuur

Sport, spel en Ontspanning






Blote voeten pad

Oriëntatietafel




Het (voormalige) voorplein van het ziekenhuis ligt aan het nieuwe hoofdpad op de scheiding van het droge bos en de natte natuur. Een mooie plek voor een educatief informatie-tableau, dat bijvoorbeeld wat laat zien over de landschappelijke structuur van de beken in Amersfoort, de ontstaansgeschiedenis van het landschap, de cultuurhistorie, en wat je in de natuur en het landschap kan zien en beleven. Bij het informatie-tableau wordt een zitrand/bank aangebracht.

Aantekeningen

Ideeënkaarten



Het was bleek van het plan/tekening te zien